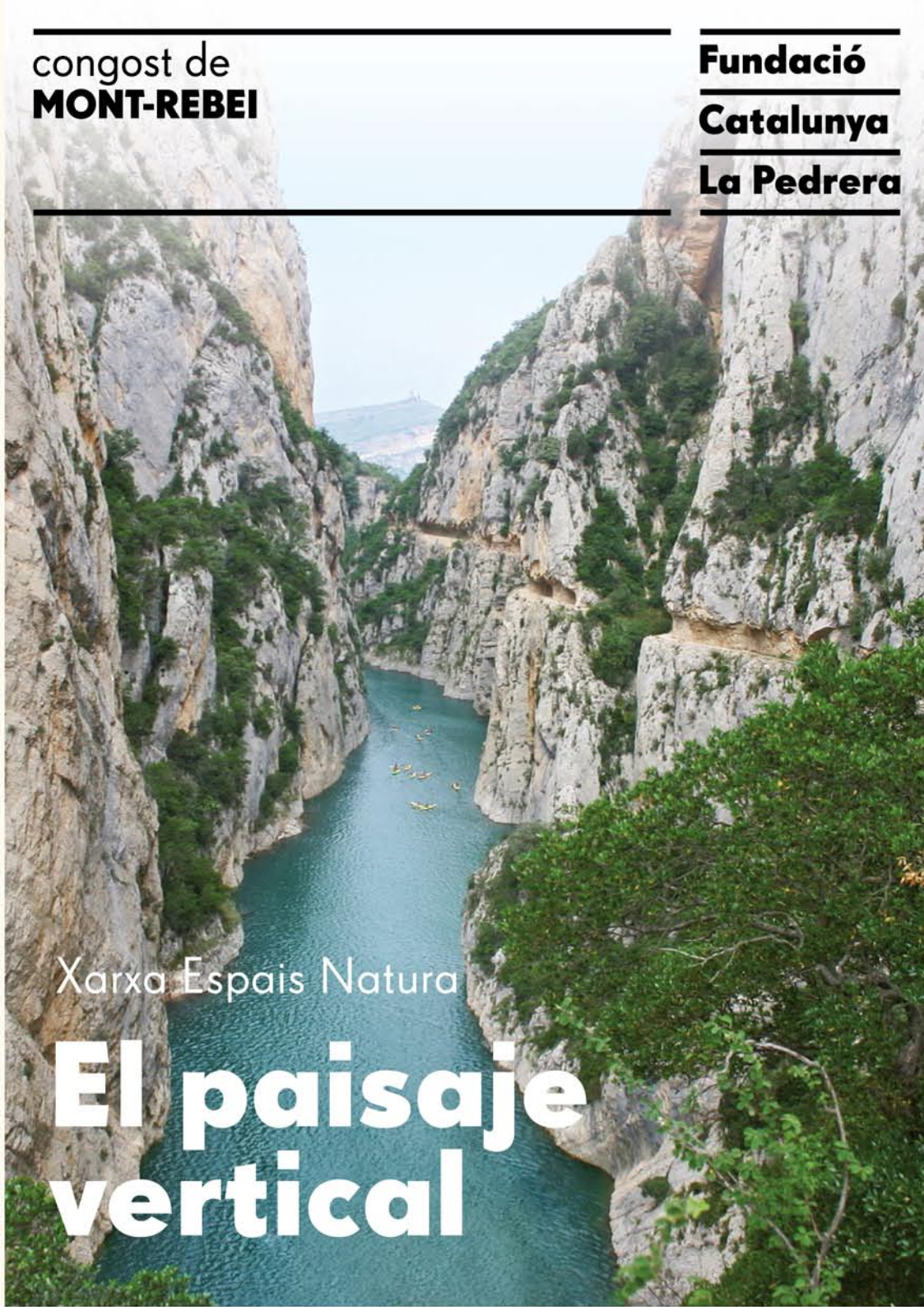


congost de MONT-REBEI

Fundació Catalunya La Pedrera



Xarxa Espais Natura

El paisaje vertical

Desfiladero de Mont-rebei

Año de adquisición: 1999
Superficie: 598,71 ha
Localización: Sant Esteve de la Sarga (Pallars Jussà)
Coordenadas GPS: N42°05'47,61" E00°41'49,40"

Entre Aragón y Cataluña, el desfiladero de Mont-rebei separa de norte a sur la sierra del Montsec, primera gran formación del Prepirineo catalán. La reserva de la Fundación protege casi 600 hectáreas en la vertiente catalana: el mismo desfiladero y las orillas del río (donde vive la nutria), los acantilados (hogar de grandes rapaces) y parte de la vertiente umbría del Montsec d'Ares (cubierta de robles).

Al cruzar la sierra del Montsec, el río Noguera Ribagorzana ha creado un inmenso conjunto de paredes verticales, el desfiladero de Mont-rebei, que se abre al sur en un anfiteatro de acantilados impresionantes.



Un desfiladero único

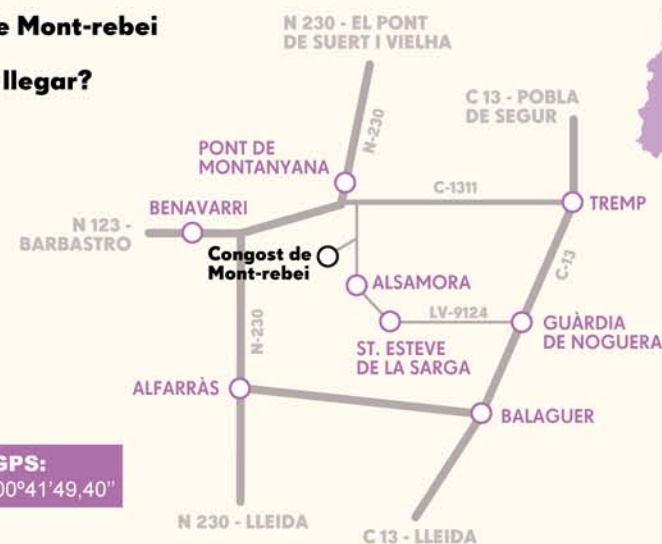
En el desfiladero de Mont-rebei, el río Noguera Ribagorzana discurre por el fondo de un cañón de hasta 500 metros de altura, con lugares donde la anchura no pasa de 20 metros. Es el último gran desfiladero del país en estado casi intacto, pero que a la vez se puede visitar con facilidad. Solo lo atraviesa un camino de herradura excavado en la roca con pasamanos y miradores que permite disfrutar de manera muy espectacular de este lugar.

Los pájaros de los acantilados

En los acantilados anidan aves rapaces como el halcón peregrino, el buitre leonado, el alimoche, el águila real o el búho real, y también las ruidosas chovas piquigualda y piquiroja. La más amenazada de nuestras rapaces, el quebrantahuesos, hace el nido en los acantilados de Mont-rebei. Podremos disfrutar de su imponente vuelo, recortando el cuerpo dorado y las alas negras contra el cielo o proyectando su sombra en la pared caliza, volando a ras de las rocas.

Desfiladero de Mont-rebei

¿Cómo puedo llegar?



Coordenadas GPS:
N42°05'47,61" E00°41'49,40"

Equipamientos

La Masieta, centro de información del desfiladero. Abierto de febrero a la primera quincena de diciembre, todos los viernes, sábados, domingos, festivos y puentes. De mediados de julio a mediados de septiembre, todos los días.

Horario

De febrero a mediados de marzo 8.30-17.00 h
De mediados de marzo a mediados de octubre 7.30-20.00 h
De mediados de octubre a mediados de diciembre 8.30-17.00 h

Servicios:



La Masieta s/n, Sant Esteve de la Sarga

info@congostdemontrebei.cat

www.congostdemontrebei.cat

Con la colaboración de:



Espacio gestionado por:

Fundació Catalunya La Pedrera

Nuestro compromiso con la sociedad

En la Fundació Catalunya-La Pedrera, que gestiona el Espai Natura Congost de Mont-rebei, ayudamos a las personas a construir un futuro mejor y más justo. Por eso, ofrecemos oportunidades a los que más lo necesitan, fomentamos el talento, la creación y la educación, y conservamos el patrimonio natural y cultural.



1. Quebrantahuesos

Gypaetus barbatus
De enorme tamaño y silueta esbelta. Se alimenta principalmente de huesos, que traga enteros o rompe dejándolos caer desde gran altura.

2. Águila real

Aquila chrysaetos
Águila de grandes dimensiones que vive en zonas montañosas con riscos. Tiene costumbres cazadoras y también come carroña. Puede llegar a volar a 240 km/h.

3. Alimoche

Neophron percnopterus
El más pequeño de los buitres europeos; se alimenta de desechos y pequeñas carroñas. Es migratorio y pasa el invierno en África.

4. Tritón pirenaico

Euproctus asper
Vive en los riachuelos de aguas frías y oxigenadas, donde camina por el fondo buscando alimento.

5. Nutria

Lutra lutra
Es un mamífero carnívoro que se alimenta de peces, ranas y otros animales acuáticos. Son grandes nadadoras y pueden permanecer sumergidas hasta 6 minutos sin salir a la superficie para respirar.

6. Corona de rey

Saxifraga longifolia
Planta endémica de los Pirineos y Prepirineos que vive en las fisuras de las rocas en sustratos calcáreos. Florece entre mayo y agosto.


7. Oreja de oso

Ramonda myconi
Vive en las grietas de las rocas sombreadas de los Pirineos y de zonas montañosas de la mitad este de Cataluña. Florece de mayo a julio, cuando adopta unas coloraciones violetas, y luego se seca para volver a brotar con las lluvias de otoño.

8. Roble pubescente

Quercus pubescens
Árbol caducifolio medio que puede llegar a alcanzar los 25 m, y que en Cataluña se encuentra en los bosques de media montaña. Tal y como indica su nombre en latín, los nuevos brotes y el reverso de las hojas son vellosos.

Dibujos: Toni Llobet



Con la adquisición de esta guía contribuyes al mantenimiento y el cuidado de este espacio natural.



- Carretera principal
- Carretera local
- Pista asfaltada
- Pista forestal
- Pista secundaria
- Pista precaria
- Paso restringido
- Cueva / sima
- Iglesia / ermita
- Iglesia / ermita en ruinas
- Ruinas
- Camino
- Sendero
- GR
- Espacio de la Fundación
- Espacios naturales protegidos
- La Masieta (Centro de visitantes)
- Aparcamiento
- Acceso a la reserva
- Pueblo
- Iglesia
- Cima
- Monumento de interés
- Vista panorámica
- Refugio de montaña
- Torre
- Árbol monumental
- Área de picnic
- Bosque
- Puente
- Desfiladero
- Conjunto arqueológico
- Pasarelas de Montfalcó

Itinerarios recomendados

No te puedes perder

1 Camino de Alsamora
 3h 15' | +310 m i -220 m | 4,8 km | Medio (ida)

Itinerario lineal que permite recorrer un sector interesante y poco conocido de la boscosa umbría del Montsec d'Ares, surcada de barrancos profundos, y disfrutar de unas vistas panorámicas hacia los Pirineos.
 Observaciones: requiere buena forma física. Tiene algunas cuestas pronunciadas.

3 Camino de los Altimiris
 2h 10' | +510 m -70 m | 3,4 km | Medio (ida)

Itinerario lineal que transcurre por una cresta cubierta de carrascales y nos lleva a visitar las ruinas del poblado de los Altimiris, testigo de la transición entre la Antigüedad y la Alta Edad Media. Además, podremos disfrutar de unas magníficas vistas panorámicas de la reserva de Montrebei.
 Observaciones: tiene algunas cuestas pronunciadas. Cuida del patrimonio arqueológico.

2 Camino del Desfiladero
 1h 45' | +125 m i -90 m | 3,5 km | Fácil (ida)
 Hasta la segunda pasarela de Montfalcó
 2h 45' | +250 m i -100 m | 5 km | Medio (ida)

Itinerario lineal que nos permite recorrer íntegramente la espectacular desfiladero de Montrebei siguiendo la ribera izquierda del Noguera Ribagorzana.
 Después de salir del camino excavado en el desfiladero se puede continuar por el camino hasta La Pertusa o coger el desvío a la derecha hacia las pasarelas de Montfalcó pasando por el puente del Congost del Seguer.
 Observaciones: hay que recorrer el camino estrecho excavado en el risco con precaución, sin prisas y con atención. Desaconsejable para personas con vértigo.

4 Camino de la Obaga Gran
 2h 30' | +570 m -70 m | 4,7 km | Medio (ida)

Itinerario lineal que permite adentrarnos en la umbría del Montsec, dividida por múltiples barrancos. Las roledas de la Obaga Mitjana y la Obaga Gran son muy interesantes, y el mirador de la Plana de Montrebei nos ofrece una vista aérea del camino que habremos recorrido.
 Observaciones: pequeñas dificultades al cruzar el barranco de Sant Jaume. Requiere buena forma física.

Recomendaciones para la visita

- Llevar ropa de abrigo, protección solar, gafas de sol y gorro/sombrero o similar, además de agua, calzado y ropa cómoda para caminar.
- Es recomendable llevar binoculares y guías de observación de flora y fauna, si se dispone de ellas.
- No se permite la circulación de vehículos más allá del aparcamiento.
- No salir de los caminos marcados (especialmente peligroso en los caminos de la Obaga del Montsec).
- Los perros deben llevar puesta siempre la correa.
- No se permite la acampada libre.
- Está totalmente prohibido hacer fuego.
- No dejar ningún tipo de basura.
- No os llevéis minerales ni fósiles.
- No os llevéis plantas.
- Recordamos a los escaladores que comparten las paredes de Montrebei con buitres y otros pájaros, y que estos, de diciembre a junio se encuentran en periodo de puesta, por lo que se recomienda evitar escalar en estas fechas.

Información de interés

La Masieta (Centro de visitantes del desfiladero de Montrebei)
Ayuntamiento de Sant Esteve de la Sarga: Tel. 973 65 33 77
Consejo Comarcal del Pallars Jussà: Tel. 973 65 01 87
Consejo Comarcal de la Noguera: Tel. 973 44 89 33
Oficina de turismo de Tremp: Tel. 973 65 00 05
Taxis: Tel. 654 93 22 74 (Xavi Bergua)
Farmacias: A Areny de Noguera, Benavarri, Àger o Tremp.
Hospital Comarcal del Pallars (Tremp): Tel. 973 65 22 55
OCIO O VISITAS DE INTERÉS
Oficina de Turismo de Tremp (Epicentre): Tel. 973 65 34 70. www.pallarsjussa.net
Kayaking Montrebei: Tel. 654 93 22 74. www.kmr.es
Observatorio Astronómico del Montsec: Tel. 973 45 52 30. www.oadm.cat
Castillo de Mur: Tel. 677 70 18 20. www.castellmur.cat
Conjunto medieval de Montanyana

¿DÓNDE COMER?
 Restaurantes en Pont de Montanyana, Cellers, Àger y Guàrdia de Noguera
¿DÓNDE DORMIR?
La Clua
 Casa Blasi. Tel. 973 25 22 44
 Casa Sidro. Tel. 616 80 28 09
 El Casalet de la Clua. Tel. 650 276 169
El Pont de Montanyana
 Hostal Isidro. Tel. 974 54 21 55
 Hostal Condes de Ribagorza. Tel. 974 54 21 94
Collmorte
 Cal Soldat. Tel. 620 415 536
Castissent
 Terra del Congost. Tel. 609 335 909
Para más información sobre alojamientos visite:
 www.pallarsjussa.net

El mirador de las nutrias

Podemos disfrutar de una vista panorámica del conjunto de la reserva desde el mirador natural que representa la curva de la pista sobre el Noguera Ribagorzana, y que lleva a Alsamora justo antes de llegar a la Masieta, donde se observan los rápidos del río antes de entrar en el desfiladero, la ermita de la Mare de Déu del Congost y el castillo de Xiriveta.



La Masieta

Los restos de una antigua masía sirven para acoger a los numerosos visitantes del desfiladero. Un espacio que te encontrarás al llegar y donde podrás conseguir toda la información que necesites. Además, podrás disfrutar un poco de los valores y atractivos que ofrece este espacio natural.



El poblado de los Altimiris

En uno de los contrafuertes que dominan el desfiladero de Montrebei en la vertiente norte se sitúa este emplazamiento prerrománico de un periodo poco conocido de nuestra historia, del siglo V al IX, entre la antigüedad y la alta edad media. El emplazamiento está formado por un poblado y una ermita que recuerda el Machu-Picchu. La Fundación colabora con la Universidad de Barcelona para estudiar este y otros yacimientos de la reserva, como el de la Cueva Colomera y la Cueva del Mort.

Árboles monumentales

Pese a que se trata de un territorio relativamente seco y con una explotación humana secular, encontramos algunos árboles de grandes dimensiones que tienen un notable valor naturalista. Sobre todo podemos ver ejemplares de robles de grandes dimensiones (*Quercus cerroides*), especialmente en la Obaga Mitjana y en las inmediaciones del embalse de Canelles, entre la Masieta y el barranco de Sant Jaume. También son notables las encinas (*Quercus ilex*) de la masía de Carlets.



Sabías que...

Desde el año 2005, el desfiladero de Montrebei está catalogado como **Refugio de Fauna Salvaje**.

De las **excavaciones arqueológicas** de la Cueva Colomera se están obteniendo datos de las condiciones ambientales de los últimos 7.000 años que permiten comprender el cambio climático.

Un recorrido por Montrebei representa un paseo de **170 millones de años** en la historia de la Tierra. Se pueden ver sedimentos acumulados durante este

periodo de tiempo e incluso identificar el momento en que se extinguieron los dinosaurios, con la posibilidad de encontrar pisadas.

El **desfiladero de Montrebei** es el último gran desfiladero de Cataluña que no ha sufrido los efectos de ninguna infraestructura de transporte, y se mantiene casi intacto, sin ninguna carretera o línea eléctrica que lo cruce.