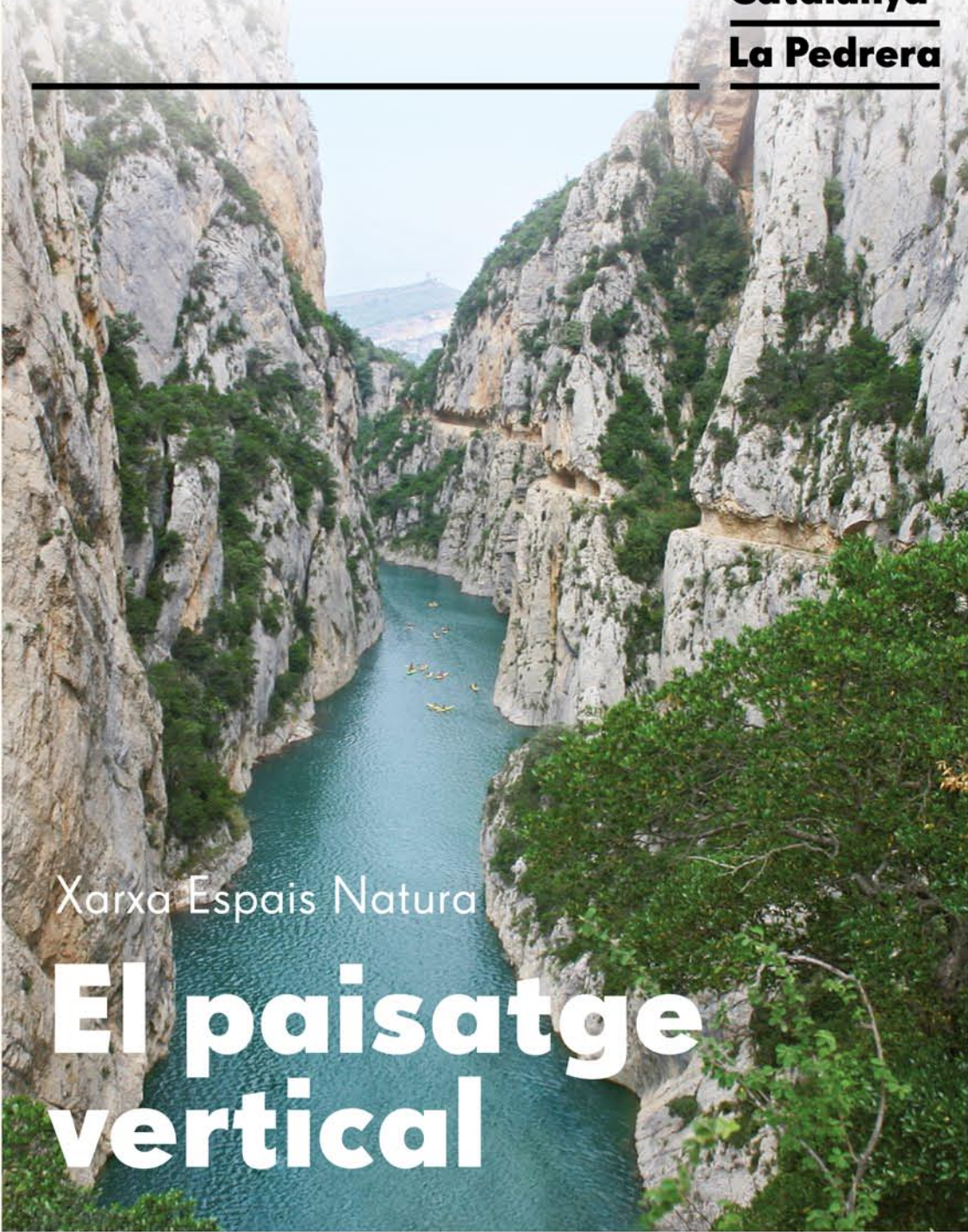


Congost de MONT-REBEI

Fundació Catalunya La Pedrera



Xarxa Espais Natura

El paisatge vertical

Congost de Mont-rebei

Any adquisició: 1999
Superfície: 598,71 ha
Localització: Sant Esteve de la Sarga (Pallars Jussà)
Coordenades GPS: N42°05'47,61" E00°41'49,40"

Entre Aragó i Catalunya, el congost de Mont-rebei talla de nord a sud la serra del Montsec, primera gran formació del Prepirineu català. La reserva de la Fundació protegeix quasi 600 hectàrees a la riba catalana: el mateix congost i les ribes del riu (on hi viu la llúdriga), els penya-segats (llar de grans rapinyaires) i, part del vessant obac del Montsec d'Ares (cobert de roures).

En travessar la serra del Montsec, el riu Noguera Ribagorçana hi ha creat un immens tall de parets verticals, el congost de Mont-rebei, que s'obre al sud en un amfiteatre de penya-segats impressionants.



Un congost únic

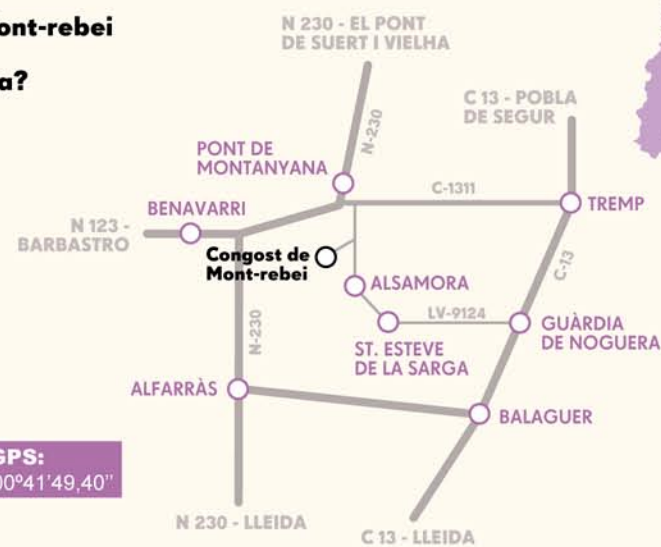
Al congost de Mont-rebei, el riu Noguera Ribagorçana discorre pel fons d'un canó de fins a 500 metres d'altura, amb llocs on l'amplada no passa de 20 metres. És l'últim gran congost del país en estat quasi intacte, però que alhora es pot visitar amb facilitat. Únicament és travessat per un camí de ferradura excavat a la roca amb passamans i miradors que permet gaudir de manera molt espectacular d'aquest indret.

Els ocells dels cingles

Als espadats hi nien ocells rapinyaires com el falcó pelegrí, el voltor comú, l'aufrany, l'aguila daurada o el duc, i també les sorolloses gralles de bec groc i bec vermell. El més amenaçat dels nostres rapinyaires, el trencalòs, fa el niu en els penya-segats de Mont-rebei. Podrem gaudir del seu vol imponent, retallant el cos daurat i les ales negres contra el cel o projectant la seva ombra a la paret calcària, volant ran de roca.

Congost de Mont-rebei

Com s'hi arriba?



Coordenades GPS:
N42°05'47,61" E00°41'49,40"

Equipaments

La Masieta, centre d'informació del congost. Obert de febrer a la primera quinzena de desembre, tots els divendres, dissabtes, diumenges, festius i ponts. De meitat de juliol a meitat de setembre tots els dies.

Horari

De febrer a meitat de març 8.30-17.00 h
De meitat de març a meitat d'octubre 7.30-20.00 h
De meitat d'octubre a meitat de desembre 8.30-17.00 h

Serveis:



La Masieta s/n, Sant Esteve de la Sarga

info@congostdemontrebei.cat

www.congostdemontrebei.cat



Amb la col·laboració de:



Espai gestionat per:

Fundació Catalunya La Pedrera

El nostre compromís amb la societat

A la Fundació Catalunya-La Pedrera, que gestiona l'Espai Natura Congost de Mont-rebei, ajudem les persones a construir un futur millor i més just. Per això, oferim oportunitats als que més ho necessiten, fomentem el talent, la creació i l'educació, i conservem el patrimoni natural i cultural.



1. Trencalòs

Gypaetus barbatus
D'enorme grandària i silueta esvelta. S'alimenta principalment d'ossos, que empassa sencers o trenca deixant-los caure des de gran alçada.

2. Àguila daurada

Aquila chrysaetos
Àguila de grans dimensions que viu en zones muntanyoses amb cingles. Té costums caçadors i també menja carronya. Pot arribar a volar a 240 km/h.

3. Aufrany

Neophron percnopterus
El més petit dels voltors europeus, s'alimenta de deixalles i petites carronyes. Migrador, passa els hiverns a l'Àfrica.

4. Tritó pirinenc

Euproctus asper
Viu als rierols d'aigües fredes i oxigenades, on camina pel fons cercant aliment.

5. Llúdriga

Lutra lutra
És un mamífer carnívor, que s'alimenta de peixos, granotes i altres animals aquàtics. Són grans nedadores i poden romandre submergides fins a 6 minuts sense sortir a la superfície per respirar.

6. Corona de rei

Saxifraga longifolia
Planta endèmica dels Pirineus i Prepirineus que viu a les fissures de les roques en substrats calcàris. Floreix entre els mesos de maig i agost.

7. Orella d'ós

Ramonda myconi
Viu a les esquerdes de les roques ombrejades dels Pirineus i de zones muntanyoses de la meitat est de Catalunya. Floreix de maig a juliol, quan adopta unes coloracions violetes, i després s'asseca per tornar a brotar amb les pluges de la tardor.

8. Roure martinenc

Quercus pubescens
Arbre caducifoli mitjà que pot arribar als 25 metres, i que a Catalunya es troba als boscos de muntanya mitjana. Tal com indica el seu nom llatí, els branquillons i el revers de les fulles són peluts.

Fauna i flora

Les parets i roquissars de l'estret congost, són un dels ambients més singulars de l'espai, on hi creixen plantes curioses com l'orella d'ós i la corona de rei, i nien rapinyaires com el trencalòs, l'àguila daurada o el voltor comú. A més dels penya-segats i del riu, on de vegades s'hi veuen llúdrigues, trobem diversos ambients segons l'orientació dels vessants. A les obagues hi ha denses rouredes, i la vegetació mediterrània domina les solanes amb alzinars, boxedes i brolles. La carena del Montsec, seca i fortament batuda pel vent, es cobreix de prats secs i matollars. La gran biodiversitat de l'indret es completa amb els ambients cavernícoles de coves i avencs, refugi de rat-penats i altres animals del medi subterrani.



2.



3.



4.



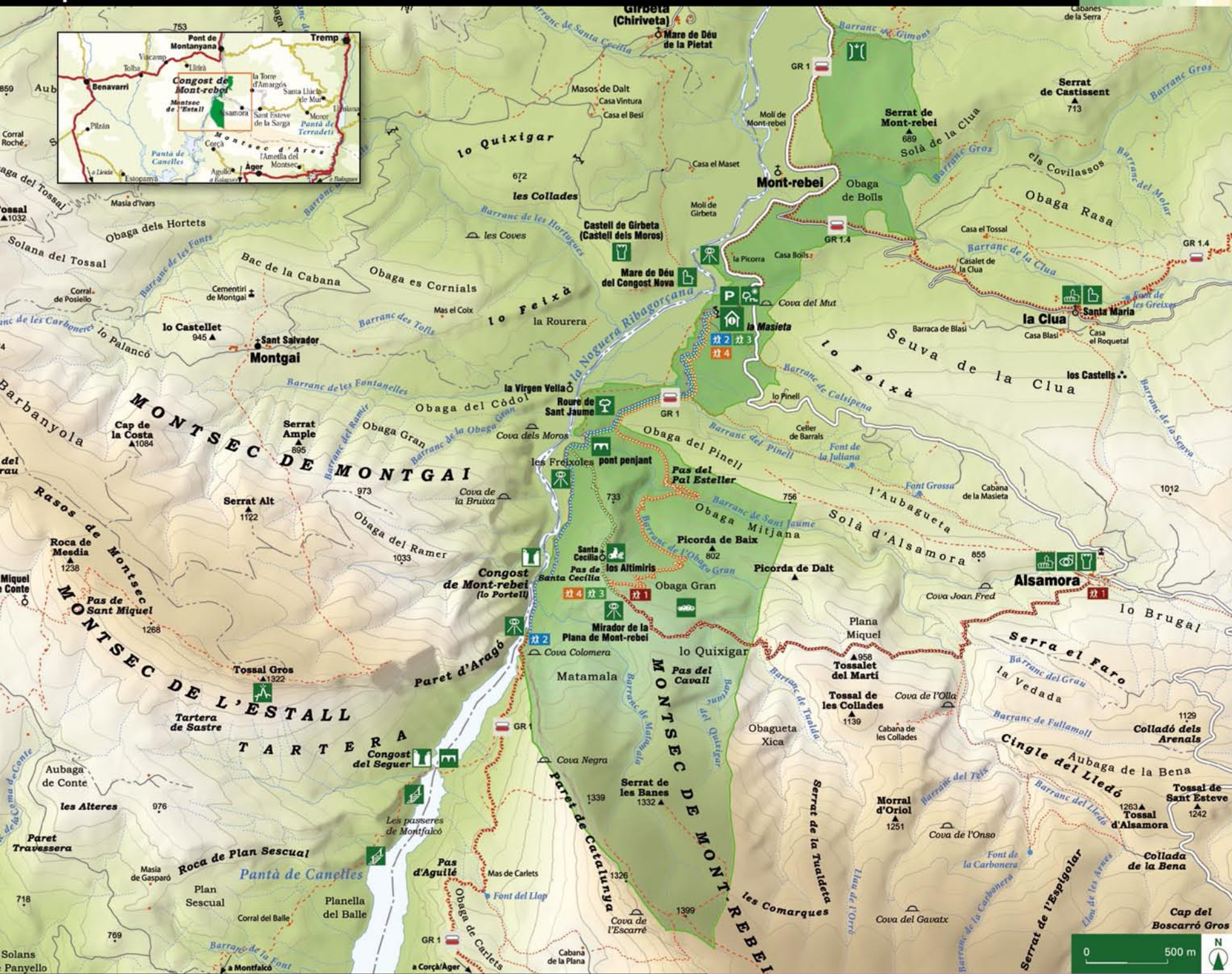
6.



7.



8.



- Carretera principal
- Carretera local
- Pista asfaltada
- Pista forestal
- Pista secundària
- Pista precària
- Pas restringit
- Cova / avenc
- Església / ermita
- Església / ermita en ruïnes
- Ruïnes
- Camí
- Corriol
- GR
- Espai de la Fundació
- Espais naturals protegits
- La Masieta (Centre de visitants)
- Aparcament
- Accés reserva
- Poble
- Església
- Cim
- Monument d'interès
- Vista panoràmica
- Refugi de muntanya
- Torre
- Arbre monumental
- Àrea de picnic
- Bosc
- Pont
- Congost
- Conjunt arqueològic
- Passeres de Montfalcó

Itineraris recomanats

1 Camí d'Alsamora
 3h 15' | +310 m i -220 m | 4,8 km | Mitjà (anada)

Itinerari lineal que permet recórrer un sector interessant i poc conegut de la boscosa obaga del Montsec d'Ares, solcada de profunds barrancs, i gaudir d'unes vistes panoràmiques cap als Pirineus.

Observacions: requereix bona forma física. Té algunes pujades fortes.

3 Camí dels Altimiris
 2h 10' | +510 m -70 m | 3,4 km | Mitjà (anada)

Itinerari lineal que transcorre per una carena coberta de carrascars i ens porta a visitar les ruïnes del poblat dels Altimiris, testimoni de la transició entre l'Antiguitat i l'Alta Edat Mitjana. A més, podrem gaudir d'unes grans vistes panoràmiques de la reserva de Montrebei.

Observacions: té algunes pujades fortes. Tingues cura del patrimoni arqueològic.

2 Camí del Congost
 1h 45' | +125 m i -90 m | 3,5 km | Fàcil (anada)
 2h 45' | +250 m i -100 m | 5 km | Mitjà (anada)

Itinerari lineal que ens permet recórrer íntegrament l'espectacular congost de Montrebei seguint la riba esquerra de la Noguera Ribagorçana.

Després de sortir del camí excavat al cingle es pot continuar pel camí fins a La Pertusa o agafar el desviament a la dreta cap a les passeres de Montfalcó passant pel pont del Congost del Seguer.

Observacions: cal recórrer el camí estret excavat en el cingle amb precaució, sense presses i amb atenció. Desaconsellable per a persones amb vertigen.

4 Camí de l'Obaga Gran
 2h 30' | +570 m -70 m | 4,7 km | Mitjà (anada)

Itinerari lineal que permet endinsar-nos a l'obaga del Montsec, tallada per múltiples barrancs. Les rouredes de l'Obaga Mitjana i l'Obaga Gran són molt interessants i el mirador de la Plana de Montrebei ens permet una vista aèria del recorregut que haurem fet.

Observacions: petites dificultats en travessar el barranc de Sant Jaume. Requereix bona forma física.

No et pots perdre

El mirador de les llúdrigues

Podem gaudir d'una vista panoràmica del conjunt de la reserva des del mirador natural que representa el revolt de la pista per sobre la Noguera Ribagorçana, i que porta a Alsamora just abans d'arribar a la Masieta, on s'observen els ràpids del riu abans d'entrar al congost, l'ermita de la Mare de Déu del Congost i el castell de Xiriveta.



La Masieta

Les restes d'una antiga masia, serveixen per acollir als nombrosos visitants del Congost. Un espai que et trobaràs només arribar i on podràs aconseguir tota la informació que necessitis. A més, podràs gaudir d'una pinzellada pels valors i reclams que ofereix aquest espai natural.



El poblat d'Altimiris

En un dels contraforts que dominen el congost de Montrebei en la vessant nord, se situa aquest emplaçament pre-romànic d'un període poc conegut de la nostra història, del segle V al IX, entre l'Antiguitat i l'Alta Edat Mitjana. L'emplaçament el formen un poblat i una ermita que recorda al Machu Pichu. La Fundació col·labora amb la Universitat de Barcelona per l'estudi d'aquest i d'altres jaciments de la reserva, com el de la Cova Colomera i la Cova del Mort.

Arbres monumentals

Tot i que es tracta d'un territori relativament sec i amb una explotació humana secular, trobem alguns arbres de grans dimensions que tenen un notable valor naturalista. Sobretot podem veure exemplars de grans dimensions de roures (*Quercus cerrioides*), especialment a l'Obaga Mitjana i a la riba de l'embassament de Canelles, entre la Masieta i el barranc de Sant Jaume. També són notables les alzines (*Quercus ilex*) del mas de Carlets.



Recomanacions per la visita

- Portar roba d'abric, protecció solar, ulleres de sol i gorra/barret o similar. Porta també aigua, calçat i roba còmoda per caminar.
- Recomanable portar binoculars i guies d'observació de flora i fauna si se'n disposa.
- No es permet la circulació de vehicles més enllà de l'aparcament.
- No sortiu dels camins marcats (especialment perillós en els camins de l'Obaga del Montsec).
- Cal dur els gossos lligats.
- No es permet l'acampada lliure.
- Està totalment prohibit fer foc.
- Emporta't les deixalles.
- No us endugueu minerals ni fòssils.
- No us endugueu plantes.
- Cal recordar als escaladors que les parets de Montrebei les comparteixen amb voltors i altres ocells, i que aquests, de desembre a juny es troben en període de posta, per la qual cosa es recomana evitar escalar en aquestes dates.

Informació d'interès

La Masieta (Centre de visitants del Congost de Montrebei):
Ajuntament de Sant Esteve de la Sarga: Tel. 973 65 33 77
Consell Comarcal del Pallars Jussà: Tel. 973 65 01 87
Consell Comarcal de la Noguera: Tel. 973 44 89 33
Oficina de turisme de Tremp: Tel. 973 65 00 05
Taxis: Tel. 654 93 22 74 (Xavi Bergua)
Farmàcies: A Areny de Noguera, Benavarri, Àger o Tremp.
Hospital Comarcal del Pallars (Tremp): Tel. 973 65 22 55
ESBARJO O VISITES D'INTERÈS
Oficina de Turisme de Tremp (Epicentre):
 Tel. 973 65 34 70. www.pallarsjussa.net
Kayaking Montrebei: Tel. 654 93 22 74. www.kmr.es
Observatori Astronòmic del Montsec:
 Tel. 973 45 52 30. www.oadm.cat
Castell de Mur: Tel. 677 70 18 20. www.castellmur.cat
Conjunt medieval de Montanyana

ON ES POT MENJAR?
 Restaurants a Pont de Montanyana, Cellers, Àger i Guàrdia de Noguera
ON ES POT DORMIR?
La Clua
 Casa Blasi. Tel. 973 25 22 44
 Casa Sidro. Tel. 616 80 28 09
 El Casalet de la Clua. Tel. 650 276 169
El Pont de Montanyana
 Hostal Isidro. Tel. 974 54 21 55
 Hostal Condes de Ribagorça. Tel. 974 54 21 94
Collmorte
 Cal Soldat. Tel. 620 415 536
Castissent
 Terra del Congost. Tel. 609 335 909
Per més informació d'allotjaments visiteu: www.pallarsjussa.net

Sabies que...

Des de l'any 2005, el congost de Montrebei està catalogat com a **Refugi de Fauna Salvatge**.

De les **excavacions arqueològiques de la Cova Colomera** s'estan obtenint dades de les condicions ambientals dels darrers 7.000 anys que permeten entendre el canvi climàtic.

Un recorregut per Montrebei comprèn un passeig de **170 milions d'anys** en la història de la Terra. Es poden veure sediments acumulats durant aquest

període de temps i identificar fins i tot el moment en què es van extingir els dinosaures, amb la possibilitat de trobar-ne petjades.

El congost de Montrebei és l'últim gran congost de Catalunya que no ha patit els efectes de cap infraestructura de transport, i és manté quasi intacte, sense cap carretera o línia elèctrica que el travessi.